CARTA GEOLOGICA SCHEMATICA DEL MONTE ETNA
MORPHOTECTONIC MAP OF MT. ETNA

C. Monaco, G. De Guidi, S. Catalano, C. Ferlito, G. Tortorici e L. Tortorici
Dipartimento di Scienze Geologiche – Università di Catania

Coordinamento scientifico: C. Monaco
Coordinamento amministrativo-cartografico e digitale: G. De Guidi
(con la collaborazione di S. Di Mauro e G. Torrisi)
Volcanologia: C. Ferlito
Con il patrocinio del Parco dell'Etna (Ente gestore Vulcanologia: S. Calvo)

Scala: 1:75.000 - Scale: 1:75.000

0 1,5 3 4,5 6 7,5 km

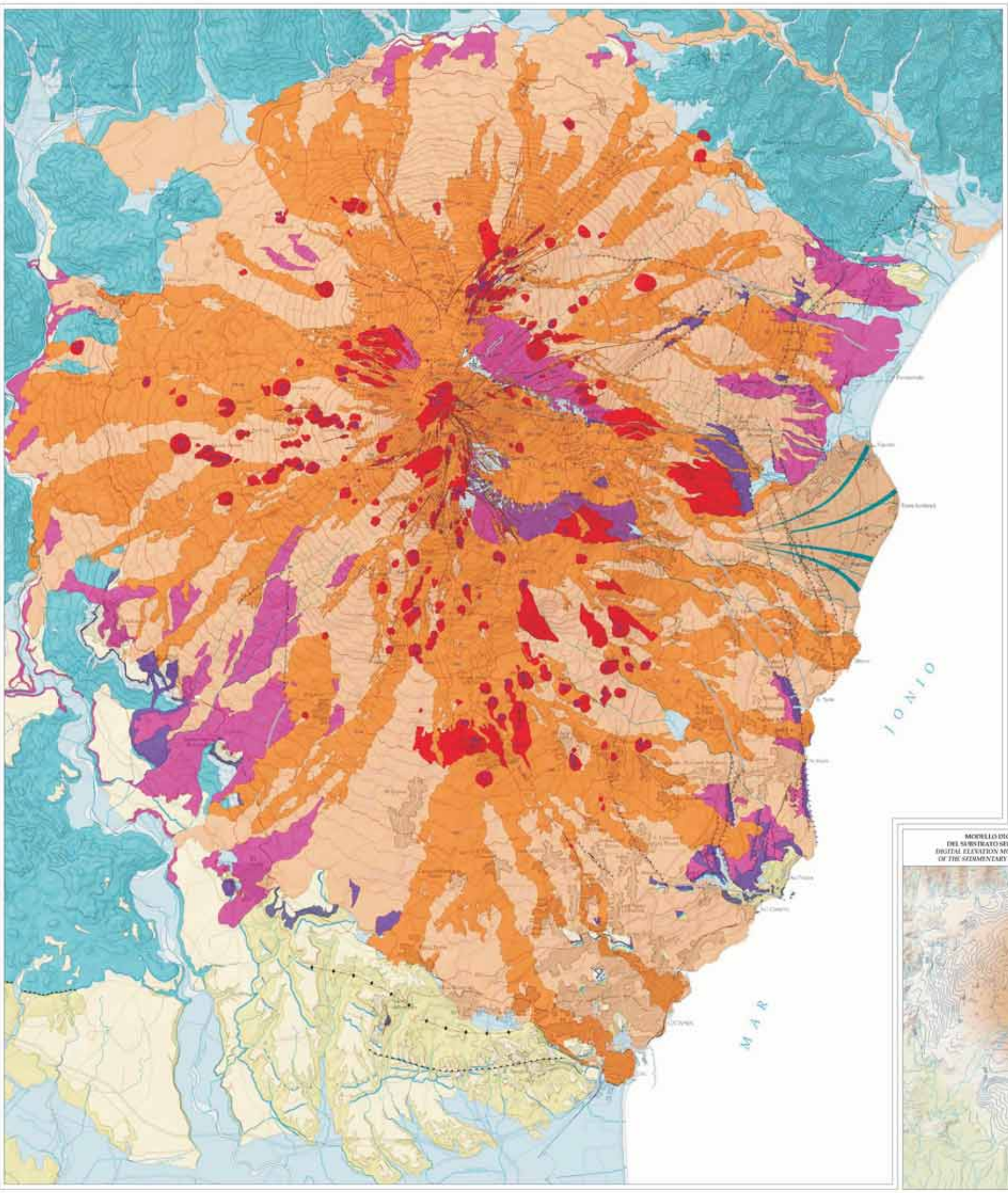
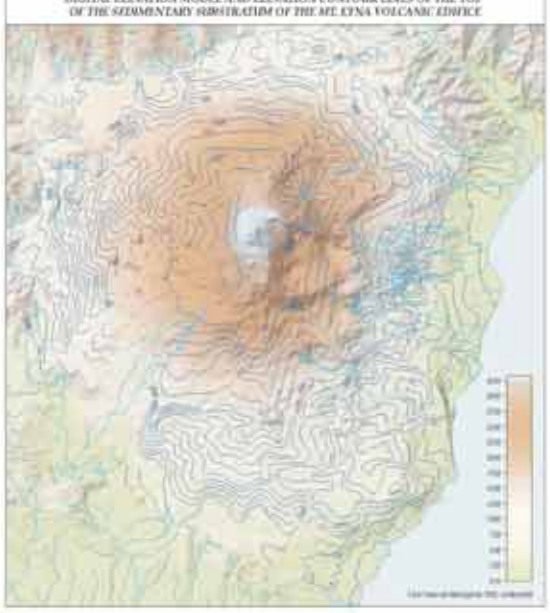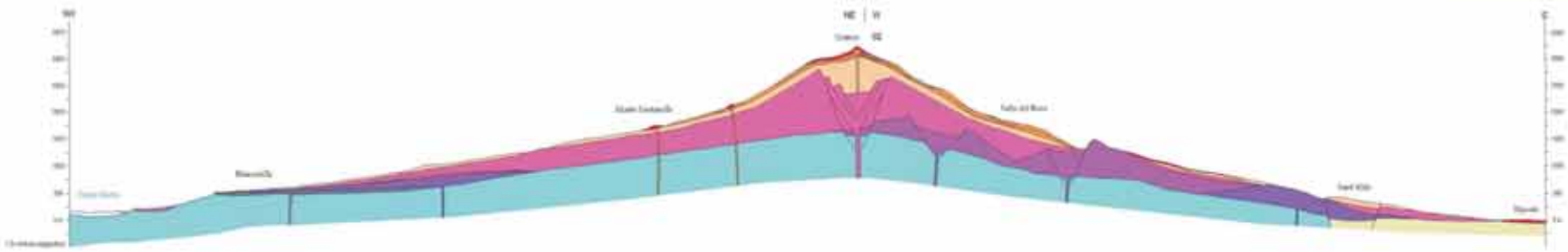
MODELLO DIGITALE DEL TERRENO E ISOIPSE DEL TETTO DEL SUBSTRATO SEDIMENTARIO DELL'EDIFICIO VULCANICO ETNEO
DIGITAL ELEVATION MODEL AND ELEVATION CONTOUR LINES OF THE TOP OF THE SEDIMENTARY SUBSTRATUM OF THE MT. ETNA VOLCANIC EDIFICE